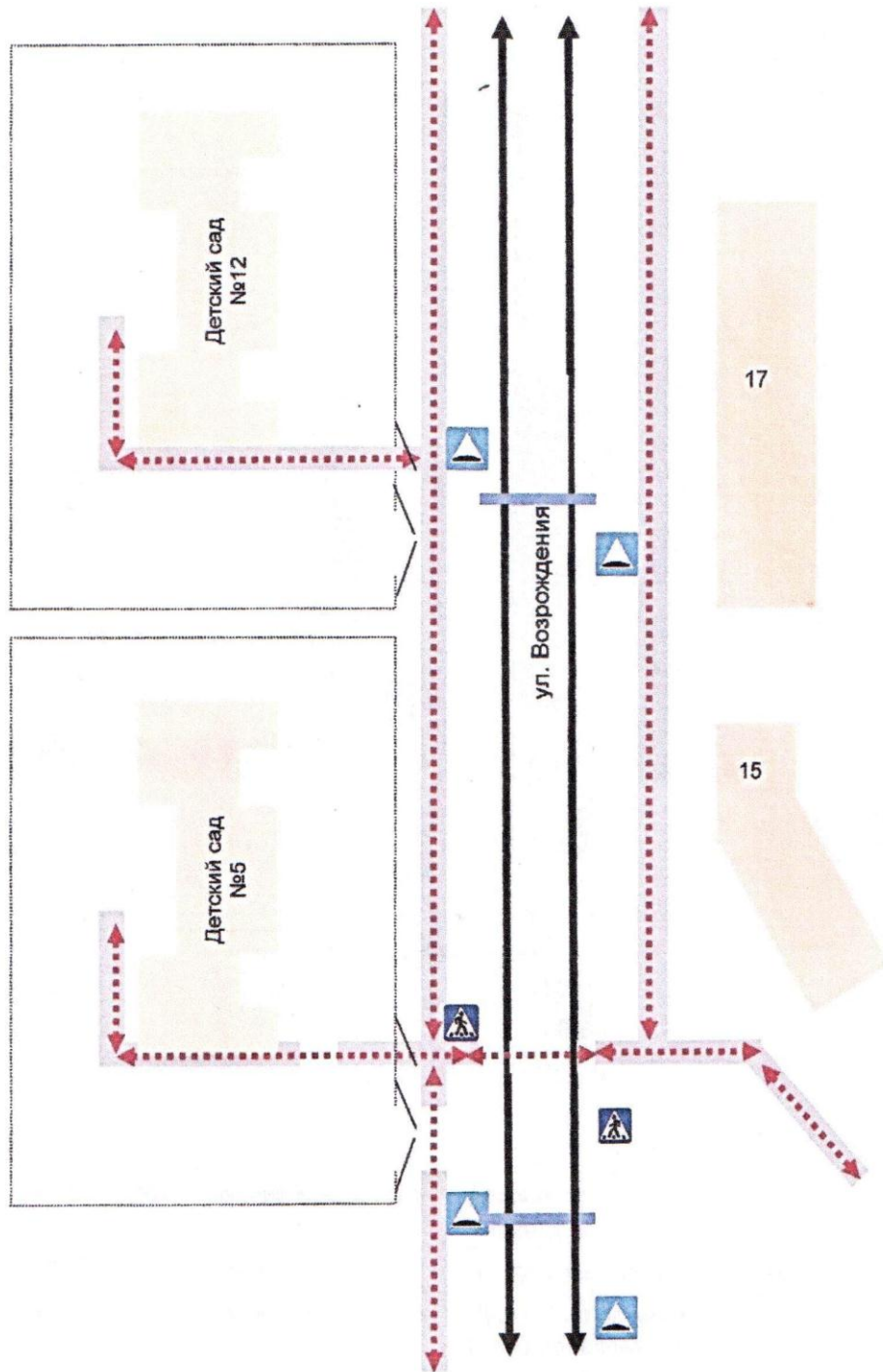








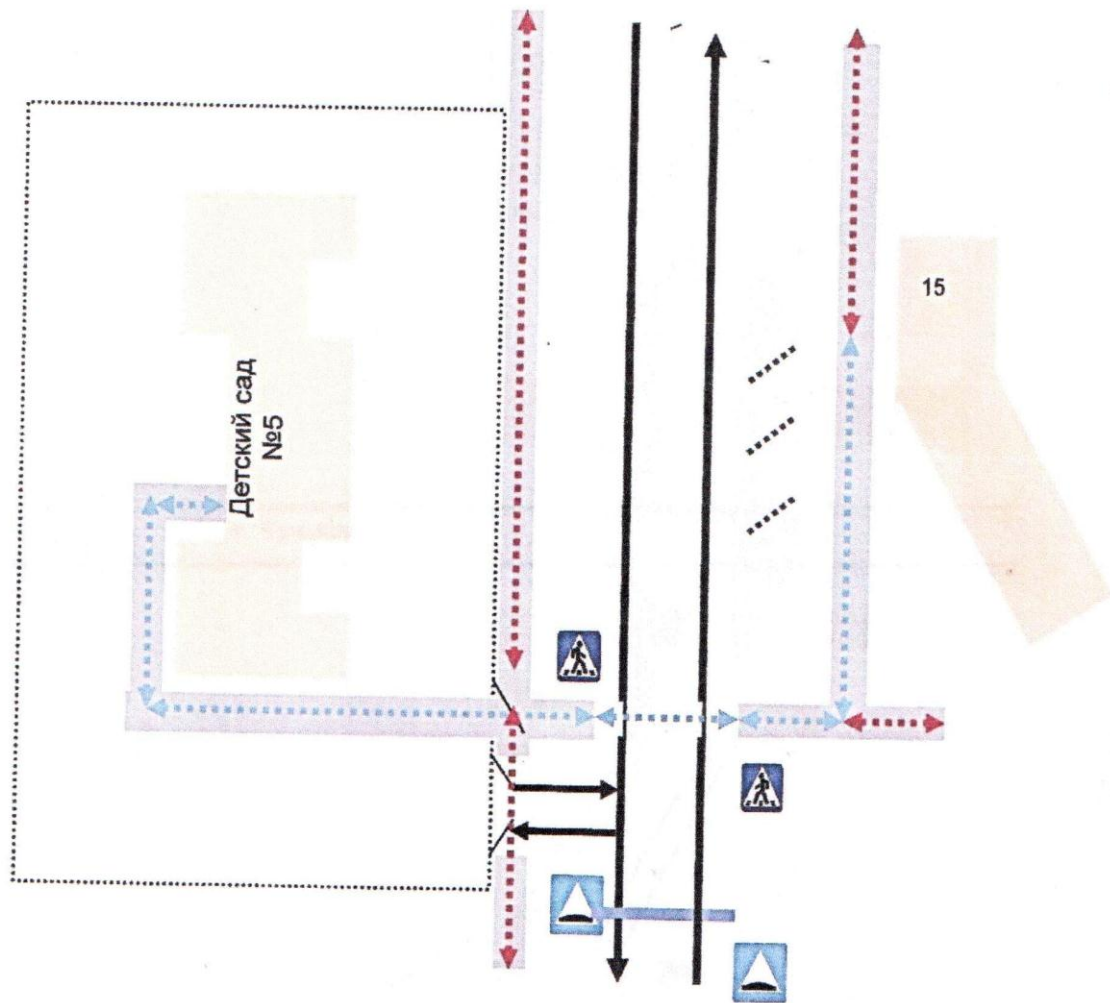
I. План-схемы МДОУ детский сад № 5.

План-схема района расположения МДОУ детский сад № 5.  
пути движения транспортных средств и обучающихся



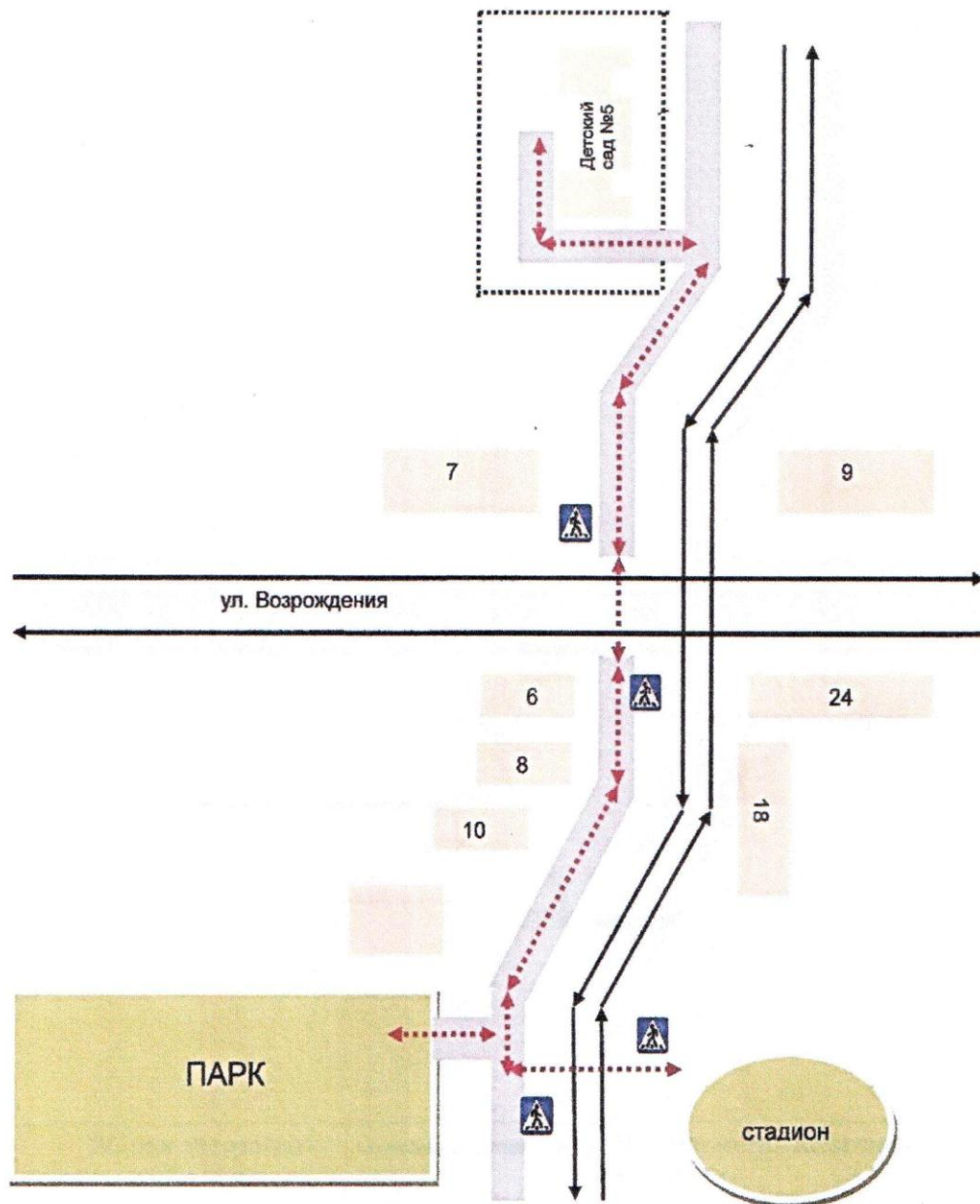
	Жилая застройка		Движение транспортных средств
	Проезжая часть		Искусственная неровность
	Тротуар		Движение детей







II. Схема организации дорожного движения в непосредственной близости от образовательного учреждения с размещением соответствующих технических средств, маршруты движения детей и расположение парковочных мест



Жилая застройка		Движение транспортных средств
Проезжая часть		Искусственная неровность
Тротуар		Движение детей (учеников) в (из) образовательное учреждение
		Движение детей от парковочных мест

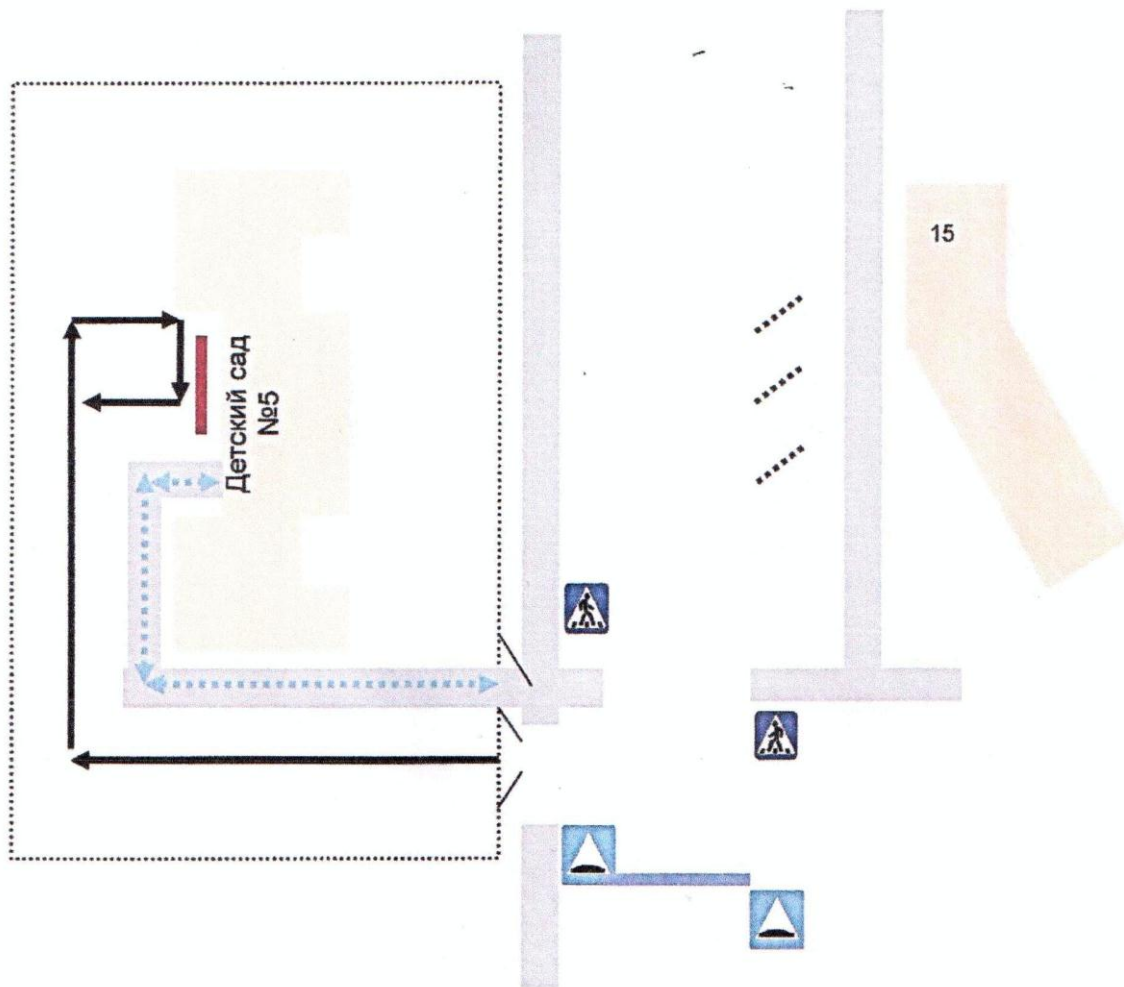
### III. Маршруты движения организованных групп детей МДОУ Детский сад № 5 к стадиону и парку









	Жилая застройка		Движение транспортных средств
	Проезжая часть		Искусственная неровность
	Тротуар		Движение детей (учеников) в (из) парка и стадиона



**IV. Пути движения транспортных средств к местам разгрузки/погрузки и рекомендуемые пути передвижения детей по территории образовательного учреждения**



	Жилая застройка		Движение транспортных средств
			Место разгрузки транспортных средств
	Проезжая часть		Искусственная неровность
	Тротуар		Движение детей (учеников) по территории сада